



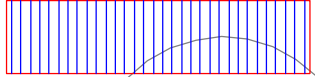






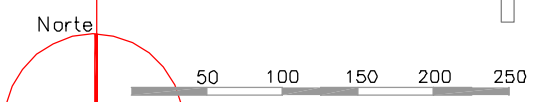


-  PERÍMETRO URBANO
-  ZONAS HABITACIONAIS EXISTENTES
-  ZONAS HABITACIONAIS DE EXPANSÃO
-  ZONAS INDUSTRIAIS
-  ZONAS DE EQUIPAMENTOS
-  ZONAS VERDES URBANAS
-  VIAS PRINCIPAIS
-  VIAS LOCAIS PROPOSTAS
-  UNIDADES OPERATIVAS DE PLANEAMENTO E GESTÃO
-  A  
CENTRO HISTÓRICO DE VAIAMONTE
-  B  
EXPANSÃO POENTE DE VAIAMONTE



Este Desenho é propriedade do Município de Monforte, não podendo ser utilizado, reproduzido no todo ou em parte, ou comunicado a terceiros sem a sua expressa autorização.

Proj. Pedro Arrabaça, arq.	<b>PLANO DE URBANIZAÇÃO DE VAIAMONTE</b>  <b>PLANTA DE ZONAMENTO</b>	Escala	1 / 5000
Des. José Neves		Des. N°	<b>1</b>
Data Março 2003			