



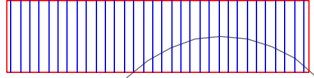






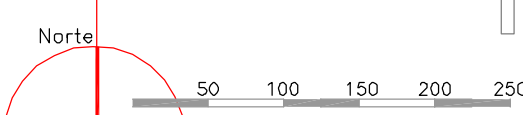


-  PERÍMETRO URBANO
-  ZONAS HABITACIONAIS EXISTENTES
-  ZONAS HABITACIONAIS DE EXPANSÃO
-  ZONAS INDUSTRIAIS
-  ZONAS DE EQUIPAMENTOS
-  ZONAS VERDES URBANAS
-  VIAS PRINCIPAIS
-  VIAS LOCAIS PROPOSTAS
-  UNIDADES OPERATIVAS DE PLANEAMENTO E GESTÃO
-  CENTRO HISTÓRICO DE SANTO ALEIXO
-  EXPANSÃO SUL DE SANTO ALEIXO



Este Desenho é propriedade do Município de Monforte, não podendo ser utilizado, reproduzido no todo ou em parte, ou comunicado a terceiros sem a sua expressa autorização.

Proj. Pedro Arrabaça, arq.	PLANO DE URBANIZAÇÃO DE SANTO ALEIXO PLANTA DE ZONAMENTO	Escala	1 / 5000
Des. José Neves		Des. N°	1
Data Março 2003			