

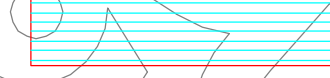
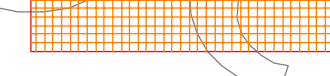

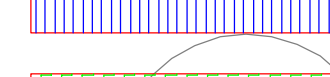
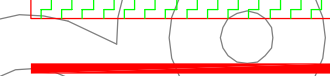



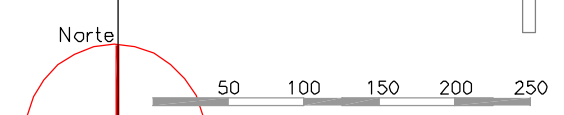


-  PERÍMETRO URBANO
-  ZONAS HABITACIONAIS EXISTENTES
-  ZONAS HABITACIONAIS DE EXPANSÃO
-  ZONA INDUSTRIAL EXISTENTE
-  ZONA INDUSTRIAL DE EXPANSÃO
-  ZONAS DE EQUIPAMENTOS
-  ZONAS VERDES URBANAS
-  VIAS PRINCIPAIS
-  VIAS LOCAIS PROPOSTAS
-  UNIDADES OPERATIVAS DE PLANEAMENTO E GESTÃO
- A** CENTRO HISTÓRICO DE MONFORTE
- B** ENTRADA SUL EM MONFORTE
- C** EXPANSÃO NASCENTE DE MONFORTE
- D** EXPANSÃO SUL DE MONFORTE



Este Desenho é propriedade do Município de Monforte, não podendo ser utilizado, reproduzido no todo ou em parte, ou comunicado a terceiros sem a sua expressa autorização.

Proj. Pedro Arrabaça, arq.	PLANO DE URBANIZAÇÃO DE MONFORTE	Escala	1 / 5000
Des. José Neves		Des. N°	1
Data Outubro 2004	PLANTA DE ZONAMENTO		