


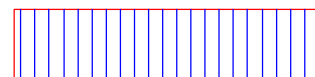





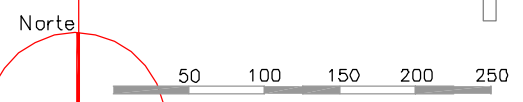


-  PERÍMETRO URBANO
-  LINHAS DE ÁGUA
-  RESERVA AGRÍCOLA NACIONAL
-  RESERVA ECOLÓGICA NACIONAL
-  BIÓTOPO
-  SANEAMENTO BÁSICO
-  LINHAS ELÉCTRICAS
-  VIAS PRINCIPAIS
-  ESCOLA



Este Desenho é propriedade do Município de Monforte, não podendo ser utilizado, reproduzido no todo ou em parte, ou comunicado a terceiros sem a sua expressa autorização.

Proj. Pedro Arrabaça, arq.	PLANO DE URBANIZAÇÃO DE VAIAMONTE PLANTA DE CONDICIONANTES	Escala	1 / 5000
Des. José Neves		Des. N°	2
Data Março 2003			