
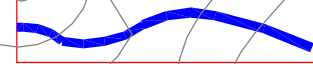

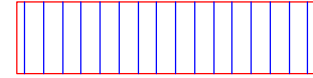




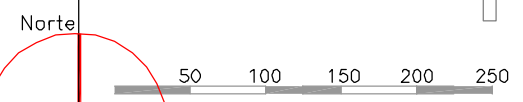


-  PERÍMETRO URBANO
-  LINHAS DE ÁGUA
-  RESERVA AGRÍCOLA NACIONAL
-  RESERVA ECOLÓGICA NACIONAL
-  SANEAMENTO BÁSICO
-  LINHAS ELÉCTRICAS
-  ESTRADAS NACIONAIS
-  ESCOLA municipal



Este Desenho é propriedade do Município de Monforte, não podendo ser utilizado, reproduzido no todo ou em parte, ou comunicado a terceiros sem a sua expressa autorização.

Proj. Pedro Arrabaça, arq.	PLANO DE URBANIZAÇÃO DE SANTO ALEIXO PLANTA DE CONDICIONANTES	Escala	1 / 5000
Des. José Neves		Des. Nº	2
Data Abril 2004			