


Legenda



Limite da Área de Reabilitação Urbana

Área Total da ARU: 27,13 ha

ARU DO AGLOMERADO URBANO DE VAIAMONTE
PLANTA GERAL

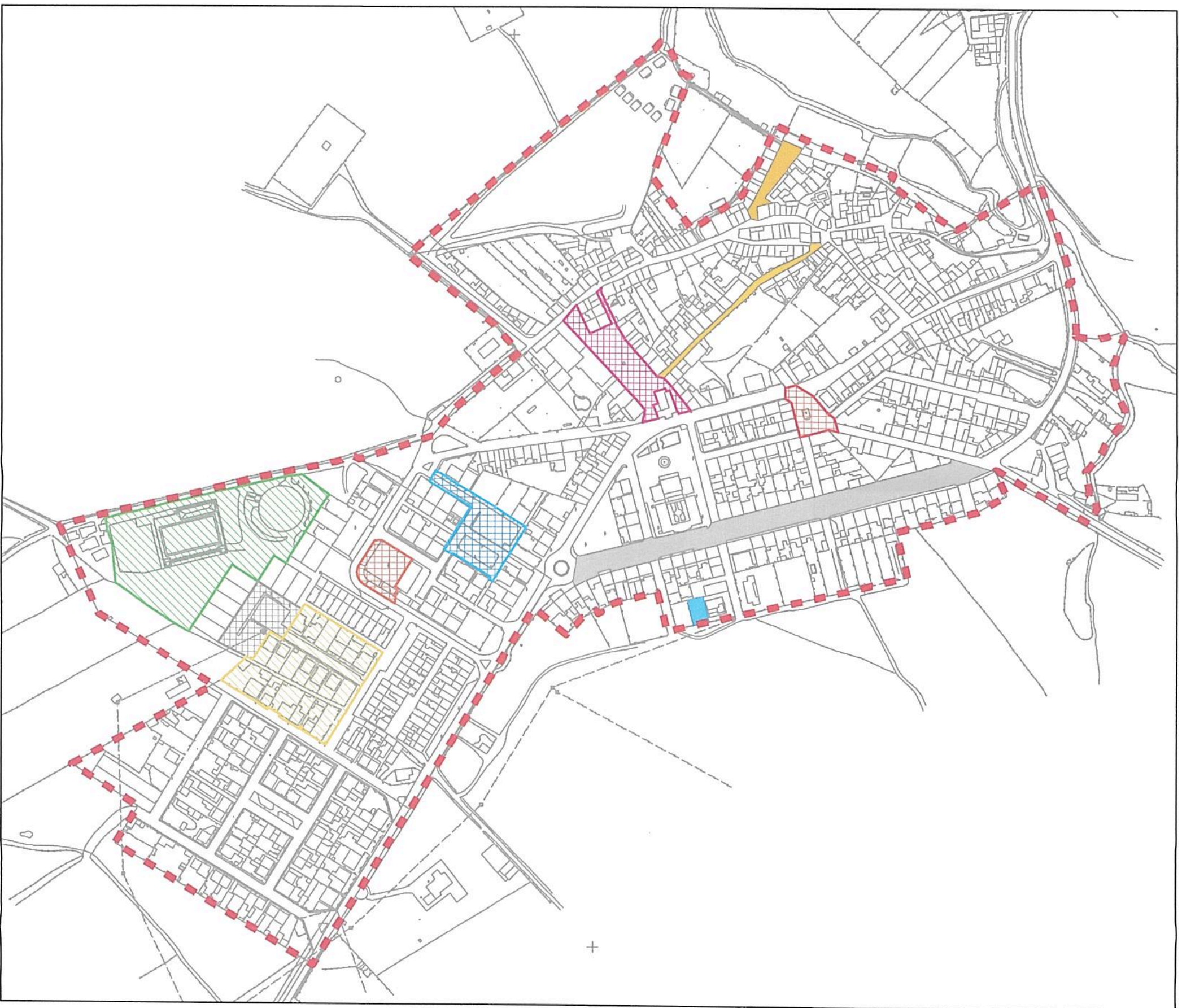
Freguesia: VAIAMONTE

Data: 15-04-2019




monforte
município












0 25 50 100 m



Legenda

 Limite da Área de Reabilitação Urbana

Zonas de Intervenção/Projetos

-  Requalificação do Polidesportivo e P. de Touros e Área Envolvente
-  Reabilitação do Edificado para Habitação Social
-  Requalificação do Largo Mariano Moreira Costa Pinto
-  Requalificação do Largo Mariano Firmino Costa Pinto
-  Requalificação do Largo e Rua Dr. António Portilheiro
-  Requalificação da Envolvente ao Bairro da Asseca
-  Qualificação do Largo António J. Falé Canoa e Espaços Verdes
-  Requalificação da Rua Joaquim Anastácio Monteiro
-  Requalificação da Rua de Santo António
-  Requalificação da Rua Cláudio José de Moura
-  Sala de Refeitório em ATL

ARU DO AGLOMERADO URBANO DE VAIAMONTE PLANTA GERAL

Freguesia: VAIAMONTE

Data: 15-04-2019




monforte
município






Legenda

 Limite da Área de Reabilitação Urbana

Níveis de Conservação

-  Péssimo
-  Mau
-  Médio
-  Bom
-  Excelente


ARU DO AGLOMERADO URBANO DE VAIAMONTE PLANTA GERAL

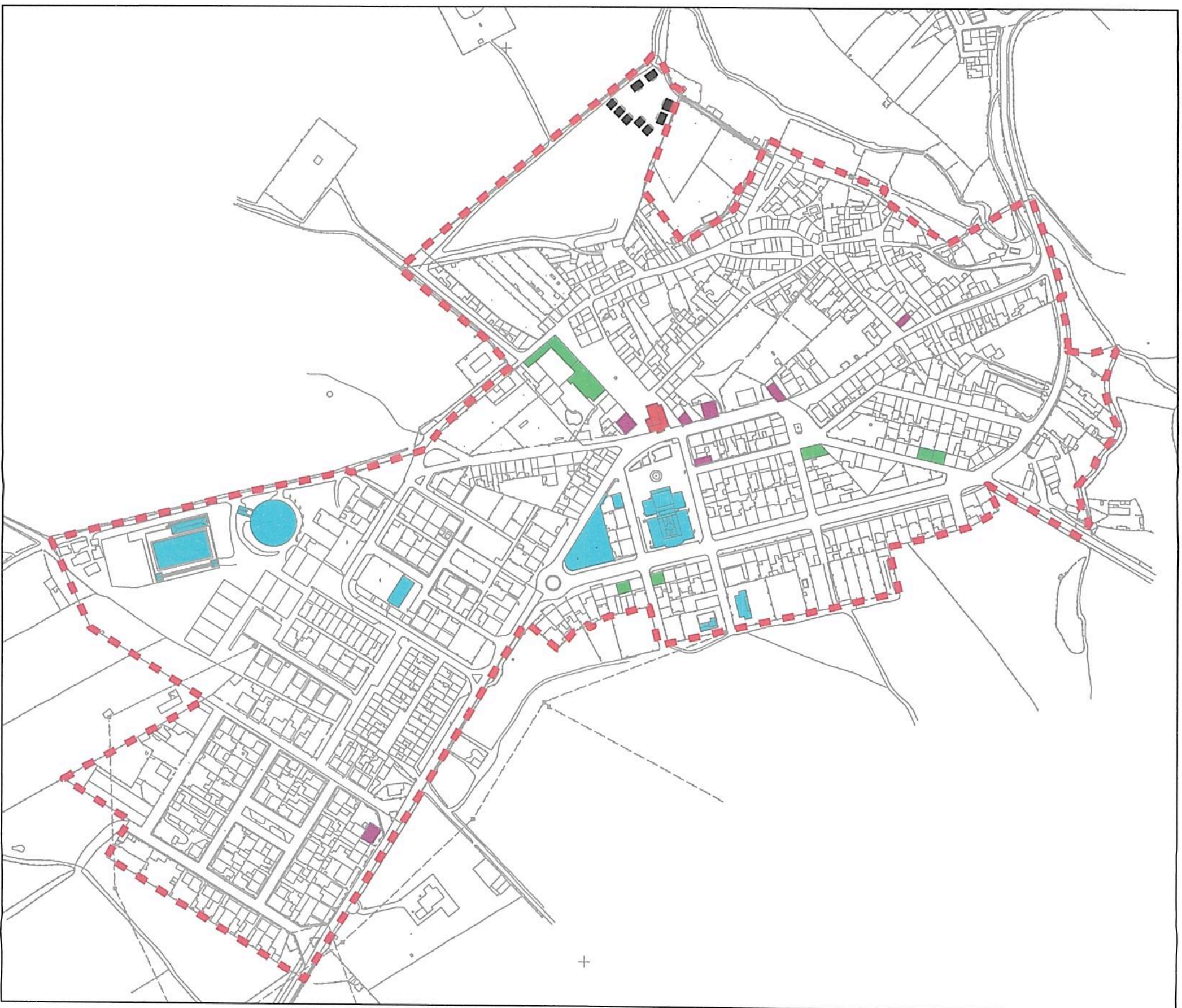
Freguesia: VAIAMONTE

Data: 15-04-2019



MONFORTE
município





Legenda

 Limite da Área de Reabilitação Urbana

Levantamento do Edificado

 Notáveis

 Alojamentos Não Clássicos

Funções do Edificado

 Equipamento

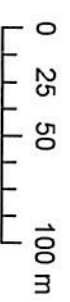
 Serviços/ Comércio

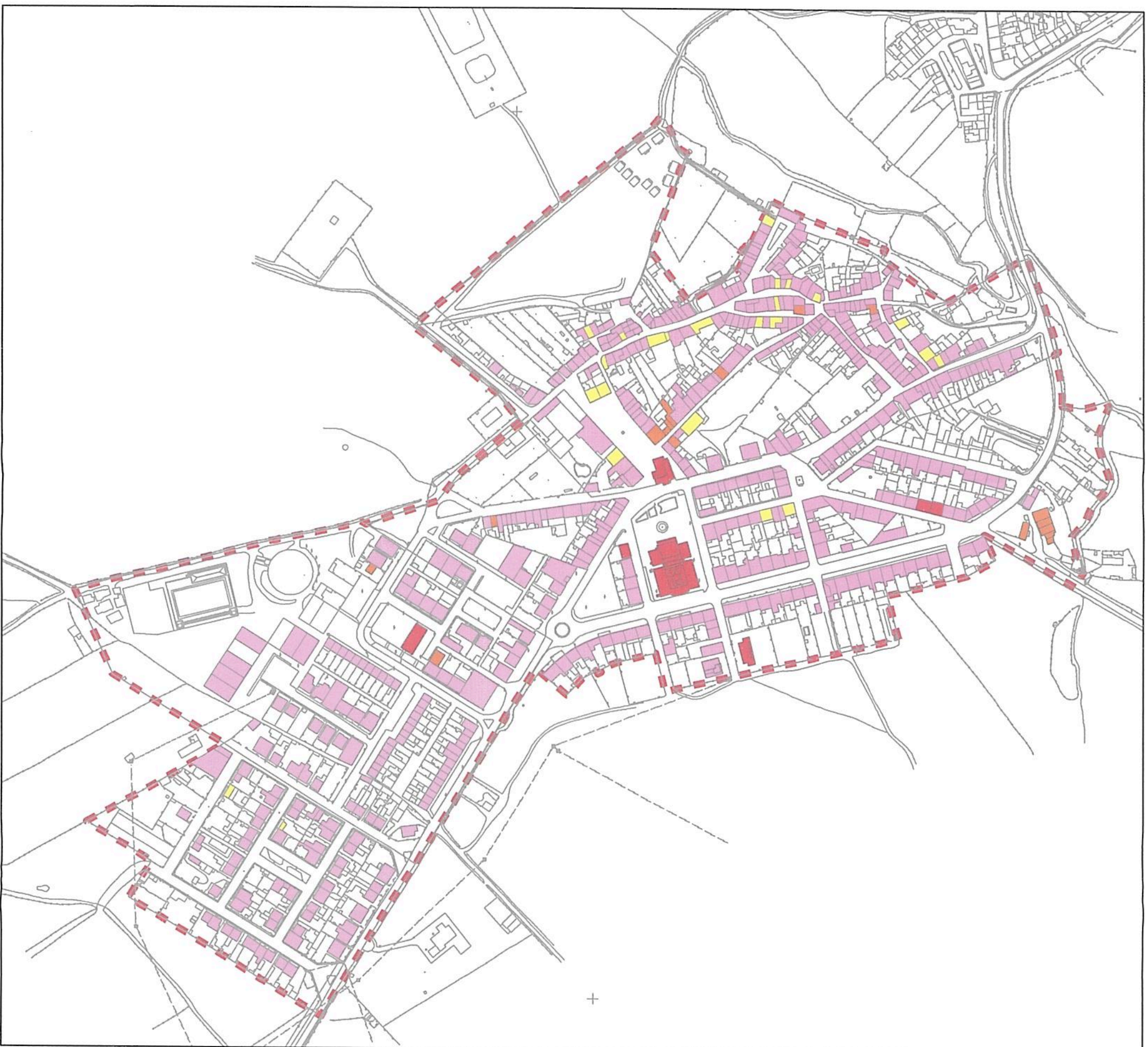
 Património

ARU DO AGLOMERADO URBANO DE VAIAMONTE PLANTA GERAL

Freguesia: VAIAMONTE

Data: 15-04-2019









Legenda

 Limite da Área de Reabilitação Urbana

Operação Urbanística

-  Reabilitação
-  Restauro
-  Conservação
-  Revitalização

ARU DO AGLOMERADO URBANO DE VALAMONTE PLANTA GERAL

Freguesia: VALAMONTE

Data: 15-04-2019








Legenda

 Limite da Área de Reabilitação Urbana

Níveis de Prioridade

-  Prioridade 1
-  Prioridade 2
-  Prioridade 3

ARU DO AGLOMERADO URBANO DE VAIMONTE
PLANTA GERAL

Freguesia: VAIMONTE

Data: 15-04-2019

